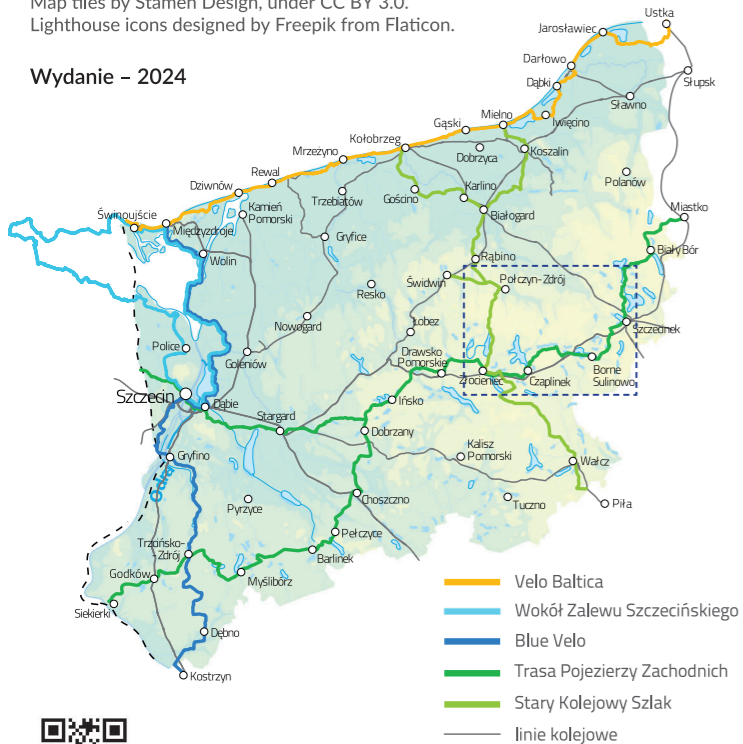


Map data by OpenStreetMap, under ODbL.
Map tiles by Stamen Design, under CC BY 3.0.
Lighthouse icons designed by Freepik from Flaticon.

Wydanie – 2024



Więcej informacji na stronie:
<http://rowery.wzp.pl>

- I. Siekierki - Myślibórz 64 km
- II. Myślibórz - Choszczno 60 km
- III. Choszczno - Ińsko 47 km
- IV. Ińsko - Złocieniec 44 km
- V. **Złocieniec - Szczecinek 75 km**
- VI. Szczecinek - Kołtki - Miastko 54 km

Pobierz aplikację
„Pomorzanie Zachodnie”
i wsiadaj na rower!



Budowę tras rowerowych dofinansowano z Funduszy Europejskich



Borne Sulinowo – Dom Oficera




Czaplinek – plaża Czaplinek



Drawsko Pomorskie – punkt widokowy w Ziemska



Drawsko Pomorskie – punkt widokowy w Ziemska



Borne Sulinowo – Muzeum Militarnej Historii



Czaplinek – Sławogród



Borne Sulinowo – Rezerwat Diabłskie Pustacie



Czaplinek – Stare Drawsko



Czaplinek – ruiny zamku Draheim



Borne Sulinowo – Tama na Piławie



Złocieniec – Park Żubra fot. J. Rybicki



MAPA ETAP V Złocieniec – Szczecinek



Złocieniec – smok fot. J. Rybicki



Czaplinek – Sławogród

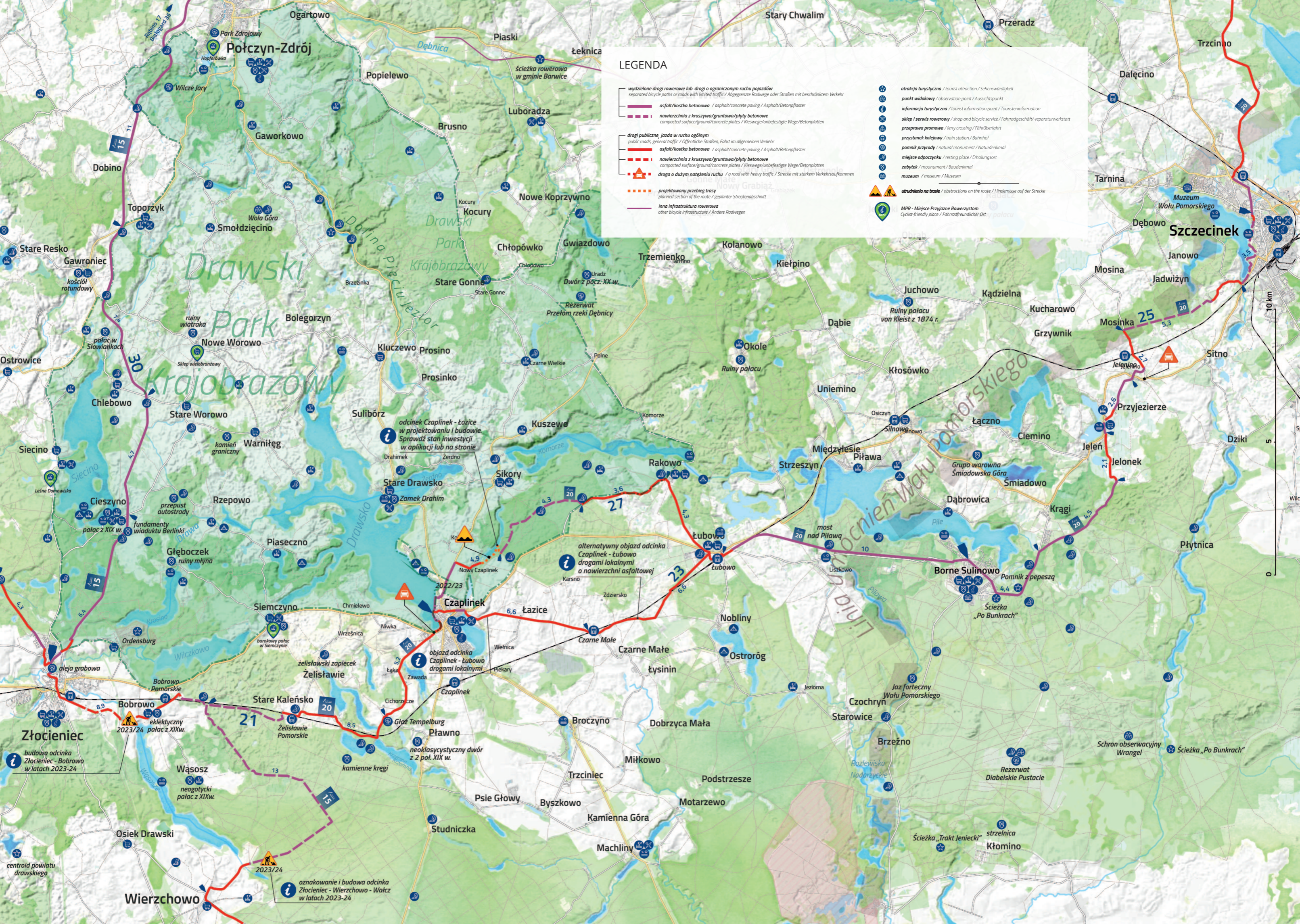


Borne Sulinowo – trasy rowerowe

LEGENDA

- wydzielone drogi rowerowe lub drogi o ograniczonym ruchu pojazdów
separated bicycle paths or roads with limited traffic / Abgegrenzte Radwege oder Straßen mit beschränktem Verkehr
- asfalt/kostka betonowa / asphalt/concrete paving / Asphalt/Betonpflaster
- nawierzchnia z kruszywa/gruntowa/płyty betonowe
compacted surface/ground/concrete plates / Kieswege/unbefestigte Wege/Betonplatten
- drogi publiczne, jazda w ruchu ogólnym
public roads, general traffic / Öffentliche Straßen, Fahrt im allgemeinen Verkehr
- asfalt/kostka betonowa / asphalt/concrete paving / Asphalt/Betonpflaster
- nawierzchnia z kruszywa/gruntowa/płyty betonowe
compacted surface/ground/concrete plates / Kieswege/unbefestigte Wege/Betonplatten
- droga o dużym natężeniu ruchu / a road with heavy traffic / Strecke mit starkem Verkehrsaufkommen
- projektowany przebieg trasy
planned section of the route / geplanter Streckenabschnitt
- inna infrastruktura rowerowa
other bicycle infrastructure / Andere Radwegen

- atrakcja turystyczna / tourist attraction / Sehenswürdigkeit
- punkt widokowy / observation point / Aussichtspunkt
- informacja turystyczna / tourist information point / Touristeninformation
- sklep i serwis rowerowy / shop and bicycle service / Fahrradgeschäft/Reparaturwerkstatt
- przeprawa promowa / ferry crossing / Fährüberfahrt
- przystanek kolejowy / train station / Bahnhof
- pomnik przyrody / natural monument / Naturdenkmal
- miejsce odpoczynku / resting place / Erholungsort
- zabytek / monument / Baudenkmal
- muzeum / museum / Museum
- utrudnienia na trasie / obstructions on the route / Hindernisse auf der Strecke
- MPR - Miejsce Przyjazne Rowerzystom
Cyclist-friendly place / Fahrradfreundlicher Ort



odcinek Czaplinek - Łazice w projektowaniu i budowie. Sprawdź stan inwestycji w aplikacji lub na stronie

alternatywny objazd odcinka Czaplinek - Łubowo drogami lokalnymi o nawierzchni asfaltowej

oznakowanie i budowa odcinka Złocieniec - Wierzchowo - Wąsosz w latach 2023-24

budowa odcinka Złocieniec - Bobrowo w latach 2023-24

centroid powiatu drawskiego