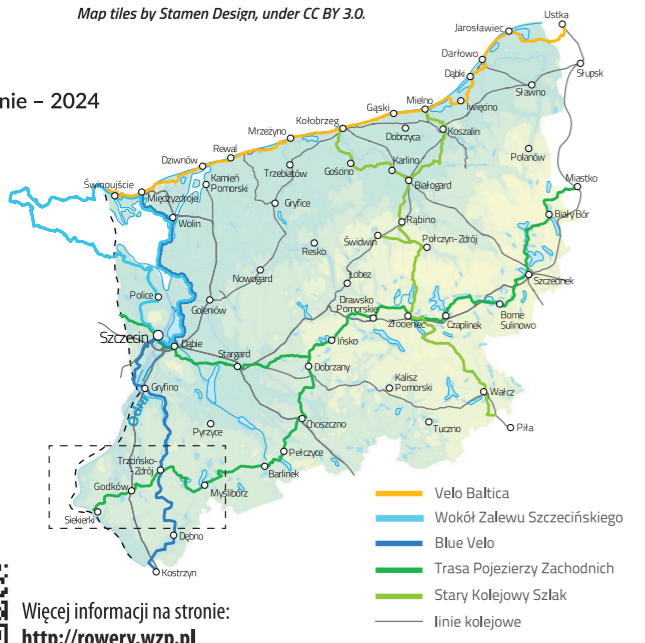




- wydzielone drogi rowerowe lub drogi o ograniczonym ruchu pojazdów
separated bicycle paths or roads with limited traffic / Abgetrennte Radwege oder Straßen mit beschränktem Verkehr
- asfalt/kostka betonowa / asphalt/concrete paving / Asphalt/Betonpflaster
- nawierzchnia z kruszywa/gruntowa/płyty betonowe
compacted surface/ground/concrete plates / Kieswege/unbefestigte Wege/Betonplatten
- drogi publiczne, jazda w ruchu ogólnym
public roads, general traffic / Öffentliche Straßen, Fahrt im allgemeinen Verkehr
- asfalt/kostka betonowa / asphalt/concrete paving / Asphalt/Betonpflaster
- nawierzchnia z kruszywa/gruntowa/płyty betonowe
compacted surface/ground/concrete plates / Kieswege/unbefestigte Wege/Betonplatten
- droga o dużym natężeniu ruchu / a road with heavy traffic / Strecke mit starkem Verkehrsaufkommen
- projektowany przebieg trasy
planned section of the route / geplanter Streckenabschnitt
- inna infrastruktura rowerowa
other bicycle infrastructure / Andere Radwegen
- atrakcja turystyczna / tourist attraction / Sehenswürdigkeit
- punkt widokowy / observation point / Aussichtspunkt
- informacja turystyczna / tourist information point / Touristeninformation
- sklep i serwis rowerowy / shop and bicycle service / Fahrradgeschäft/-reparaturwerkstatt
- przeprawa promowa / ferry crossing / Fähriüberfahrt
- przystanek kolejowy / train station / Bahnhof
- pomnik przyrody / natural monument / Naturdenkmal
- miejsce odpoczynku / resting place / Erholungsort
- zabytek / monument / Baudenkmal
- muzeum / museum / Museum
- utrudnienia na trasie / obstructions on the route / Hindernisse auf der Strecke

MPR - Miejsce Przyjazne Rowerzystom
Cyclist-friendly place / Fahrradfreundlicher Ort
Map data by OpenStreetMap, under ODbL.
Map tiles by Stamen Design, under CC BY 3.0.

Wydanie - 2024



Więcej informacji na stronie:
<http://rowery.wzp.pl>

- I. Siekierki - Myślibórz 64 km
- II. Myślibórz - Choszczno 60 km
- III. Choszczno - Ińsko 47 km
- IV. Ińsko - Złocieniec 44 km
- V. Złocieniec - Szczecinek 75 km
- VI. Szczecinek - Kołtki - Miastko 54 km

Pobierz aplikację
„Pomorz Zachodnie”
i wsiadaj na rower!



Budowę tras rowerowych dofinansowano z Funduszy Europejskich



Siekierki - Cmentarz



Trzcińsko-Zdrój - Rynek



Siekierki - Most



Moryń - Panorama



Siekierki - Most



Moryń - Plaża

MAPA ETAP I Siekierki – Myślibórz



Cedynia - Góra Czibora




Cedynia - Wieża widokowa



Myślibórz - Urząd Miejski



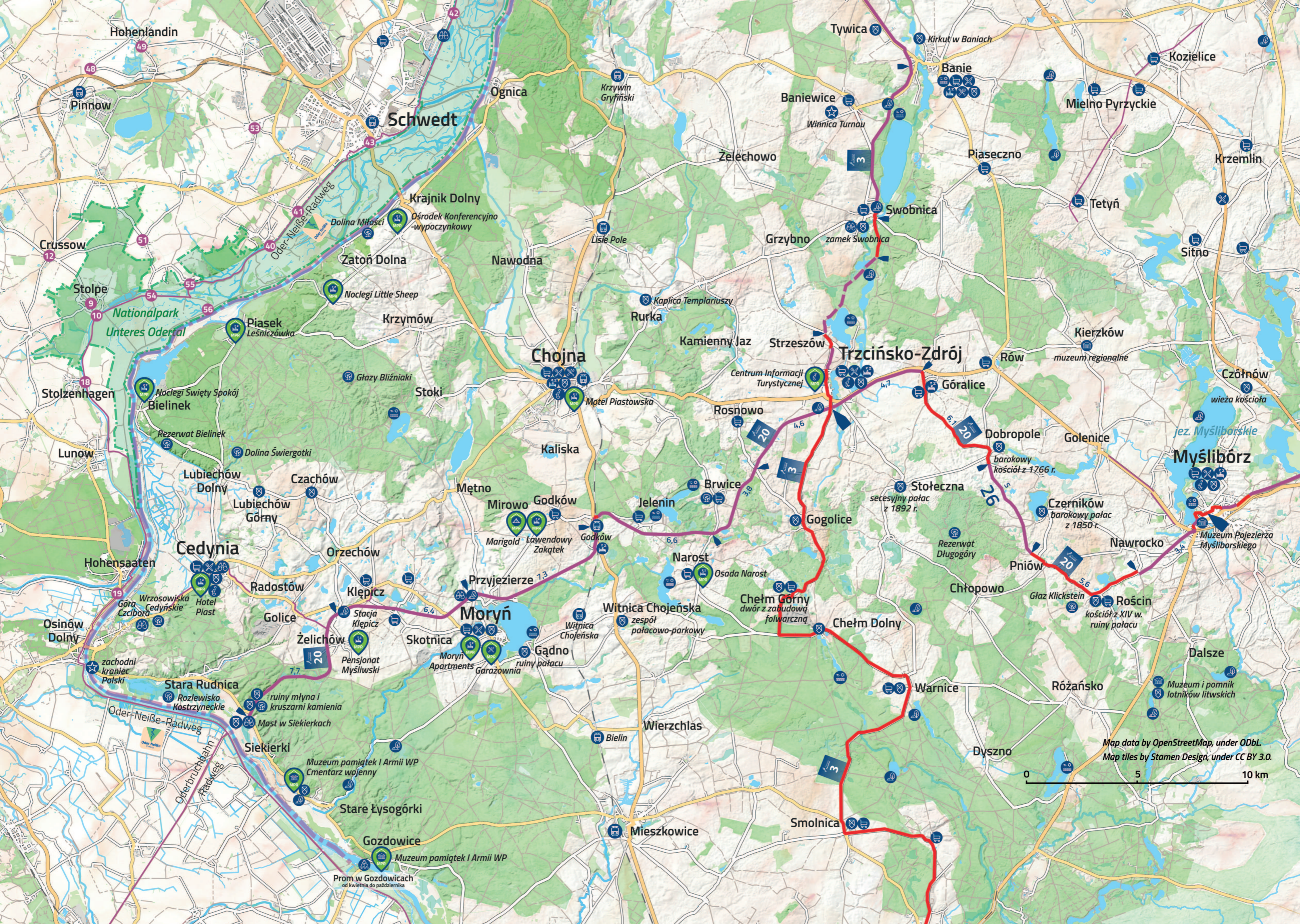
Myślibórz - Jezioro Myśliborskie



Cedynia - Wrzosowisko



Stary Kostrzynek - Punkt widokowy



Hohenfandin

Pinnow

Schwedt

Ognica

Tywica

Banie

Kozielice

Mielno Pyrzyckie

Zełechowo

Piaseczno

Krzemlin

Crussow

Krajnik Dolny

Baniewice

Winnica Turnau

Tetyń

Sitno

Stolpe

Nationalpark
Unteres Odertal

Piasek
Leśniczówka

Zatoń Dolna

Nawodna

Lisie Pole

Grzybno

zamek Swobnica

Swobnica

Tetyń

Sitno

Crussow

Stolzenhagen

Noclegi Święty Spokój
Bielinek

Dolina Świergotki

Glazy Bliźniaki

Stoki

Chojna

Motel Piastowska

Rurka

Kamienny Jaz

Strzeszów

Trzcianko-Zdrój

Rów

Kierzków

muzeum regionalne

Sitno

Sitno

Czotnów

wieża kościoła

Jez. Myśliborskie

Myślibórz

Dobropole

barokowy kościół z 1766 r.

Golenice

Czotnów

Muzeum Pojezierza
Myśliborskiego

Kaliska

Rosnowo

Gogolice

Stołeczna

secesyjny pałac z 1892 r.

Czerników

barokowy pałac z 1850 r.

Golenice

Nawrocko

Muzeum Pojezierza
Myśliborskiego

Lunow

Lubiechów Dolny

Czachów

Mętno

Mirowo

Godków

Jelenin

Brwice

Gogolice

Stołeczna

secesyjny pałac z 1892 r.

Czerników

barokowy pałac z 1850 r.

Golenice

Nawrocko

Muzeum Pojezierza
Myśliborskiego

Cedynia

Orzechów

Przyjezierze

Moryń

Godków

Jelenin

Narost

Gogolice

Stołeczna

secesyjny pałac z 1892 r.

Czerników

barokowy pałac z 1850 r.

Golenice

Nawrocko

Muzeum Pojezierza
Myśliborskiego

Hohensaaten

Cedynia

Radostów

Klępicz

Przyjezierze

Moryń

Godków

Jelenin

Narost

Gogolice

Stołeczna

secesyjny pałac z 1892 r.

Czerników

barokowy pałac z 1850 r.

Golenice

Nawrocko

Muzeum Pojezierza
Myśliborskiego

Osinów Dolny

Cedynia

Radostów

Klępicz

Przyjezierze

Moryń

Godków

Jelenin

Narost

Gogolice

Stołeczna

secesyjny pałac z 1892 r.

Czerników

barokowy pałac z 1850 r.

Golenice

Nawrocko

Muzeum Pojezierza
Myśliborskiego

Stara Rudnica

Radostów

Klępicz

Przyjezierze

Moryń

Godków

Jelenin

Narost

Gogolice

Stołeczna

secesyjny pałac z 1892 r.

Czerników

barokowy pałac z 1850 r.

Golenice

Nawrocko

Muzeum Pojezierza
Myśliborskiego

Oder-Neiße-Radweg

Stara Rudnica

Radostów

Klępicz

Przyjezierze

Moryń

Godków

Jelenin

Narost

Gogolice

Stołeczna

secesyjny pałac z 1892 r.

Czerników

barokowy pałac z 1850 r.

Golenice

Nawrocko

Muzeum Pojezierza
Myśliborskiego

Siekierki

Radostów

Klępicz

Przyjezierze

Moryń

Godków

Jelenin

Narost

Gogolice

Stołeczna

secesyjny pałac z 1892 r.

Czerników

barokowy pałac z 1850 r.

Golenice

Nawrocko

Muzeum Pojezierza
Myśliborskiego

Stare Łysogórki

Gozdowice

Prom w Gozdowicach
od kwietnia do października

Moryń

Godków

Jelenin

Narost

Gogolice

Stołeczna

secesyjny pałac z 1892 r.

Czerników

barokowy pałac z 1850 r.

Golenice

Nawrocko

Muzeum Pojezierza
Myśliborskiego

Mieszkowice

Smolnica

Dyszno

Różańsko

Dalsze

Muzeum i pomnik
lotników litwskich

Map data by OpenStreetMap, under ODbL.
Map tiles by Stamen Design, under CC BY 3.0.

0 5 10 km